







LEGENDA











INDICAZIONI DI PIANO P.T.C.P. PROVINCIALE DI COMO

La rete ecologica

Elementi costitutivi fondamentali

-  MNA Ambiti a massima naturalità
-  CAP Aree sorgenti di biodiversità di I° livello
-  URB Aree urbanizzate esistenti e previste da P.R.G. vigenti
-  GIARDINO DEL MERLO
-  Connessione del verde con elementi di continuità
-  Connessione del verde con elementi di discontinuità

Elementi fisico - morfologici

-  Orrido o forra
-  Torrente Albano
-  Piana alluvionale
-  Ponda
-  Conoidi lacustre
-  Conoidi di Gravedona
-  Conoidi di Dongo
-  Parete di valenza Paesaggistica - Sasso di Musso
-  Area con presenza di alpeggi - Alpe Croce
-  Area di primo appoggio - territorio al di sopra dei 1000 mt slm



DOCUMENTO DI PIANO
PIANO DELLE REGOLE
PIANO DEI SERVIZI
V.A.S.


P.G.T.
PIANO DI GOVERNO DEL TERRITORIO

CUADRO CONOSCITIVO

tavola ANALISI TERRITORIALE
4.a Rappresentazione su foto aerea
scala 1:6.000



adozione delibera C. C. n° del 2009
approvazione delibera C. C. n° del 2009

il tecnico  il sindaco sig. Lilla Virginia resp. area Edilizia Privata ed Urbanistica ing. Denis Dell'Era

collaboratrice Silvia Aragona
Elaborato redatto dallo Studio Arch. Marielena Sgrò
Tutte le descrizioni, dati tecnici, allegati, parimenti e note tecniche contenute sono coperte da copyright da parte degli autori redattori del progetto.
Il loro utilizzo anche parziale è vietato senza esplicita autorizzazione scritta da redattori agli autori.
Dott. Arch. Marielena Sgrò - Lambrugo (CO) - v. Roma, 3 - tel 031/3590232 - fax 031/3592139 - cell 338/7128010 - Mail: elena@studiosgrò.it